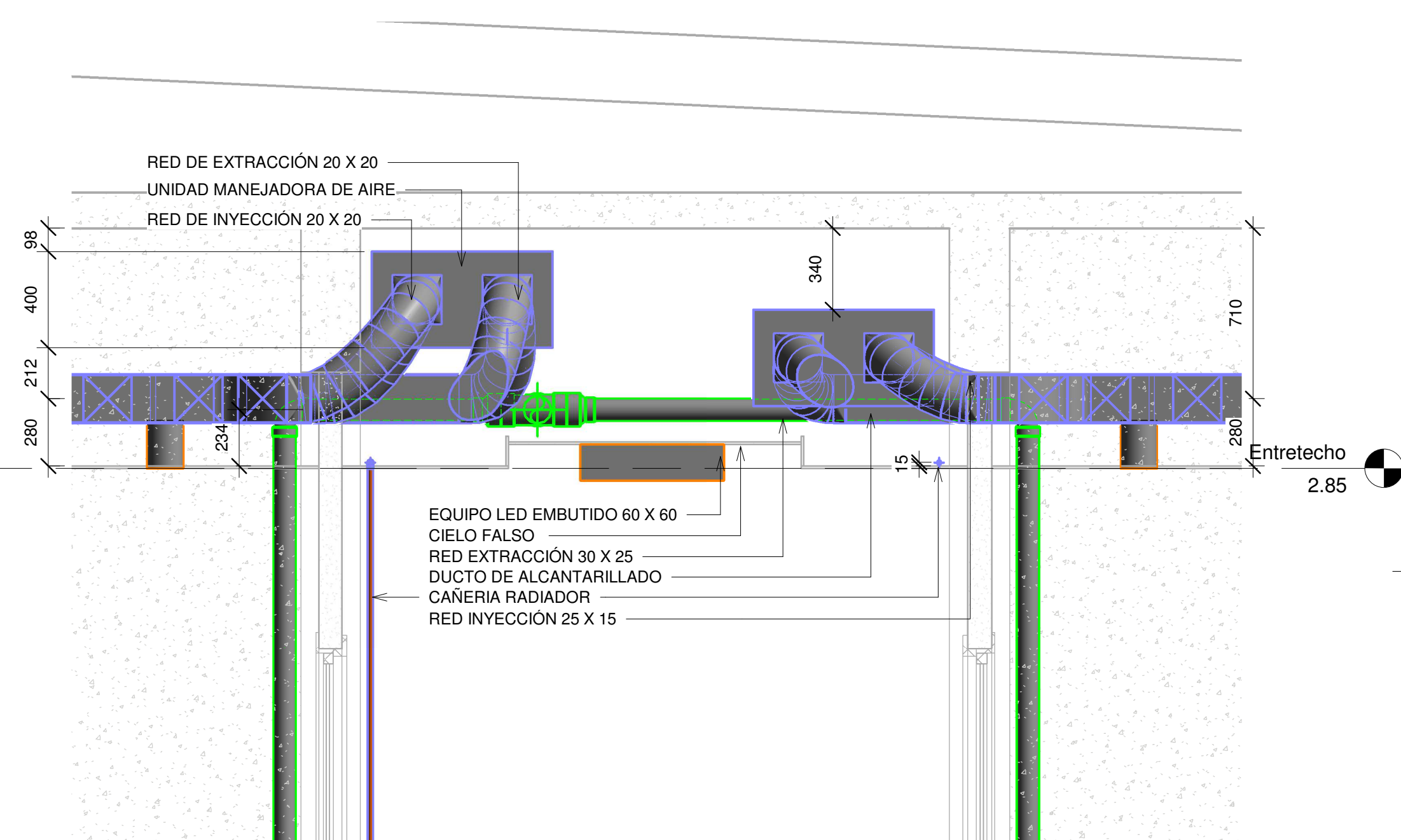
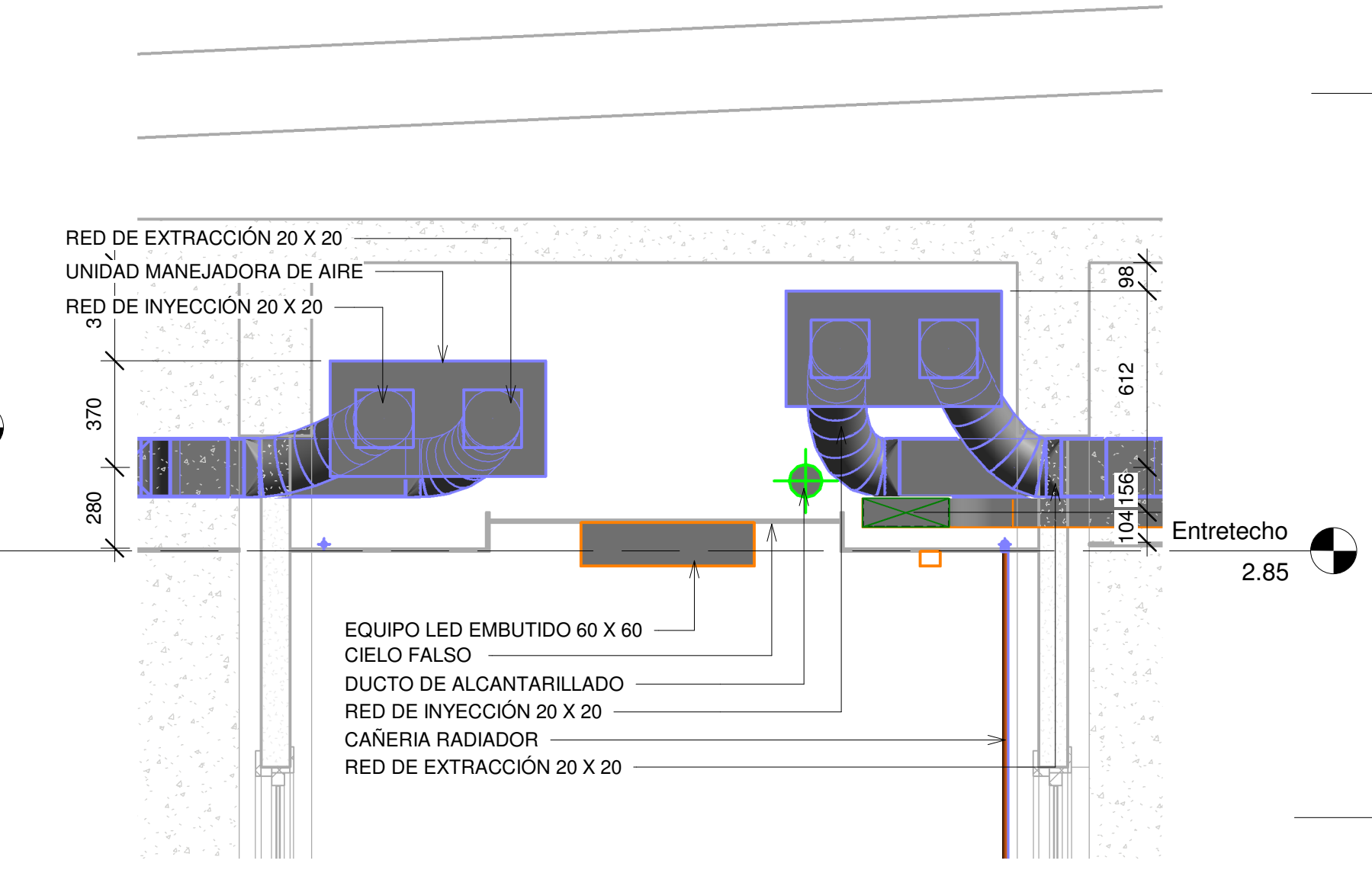


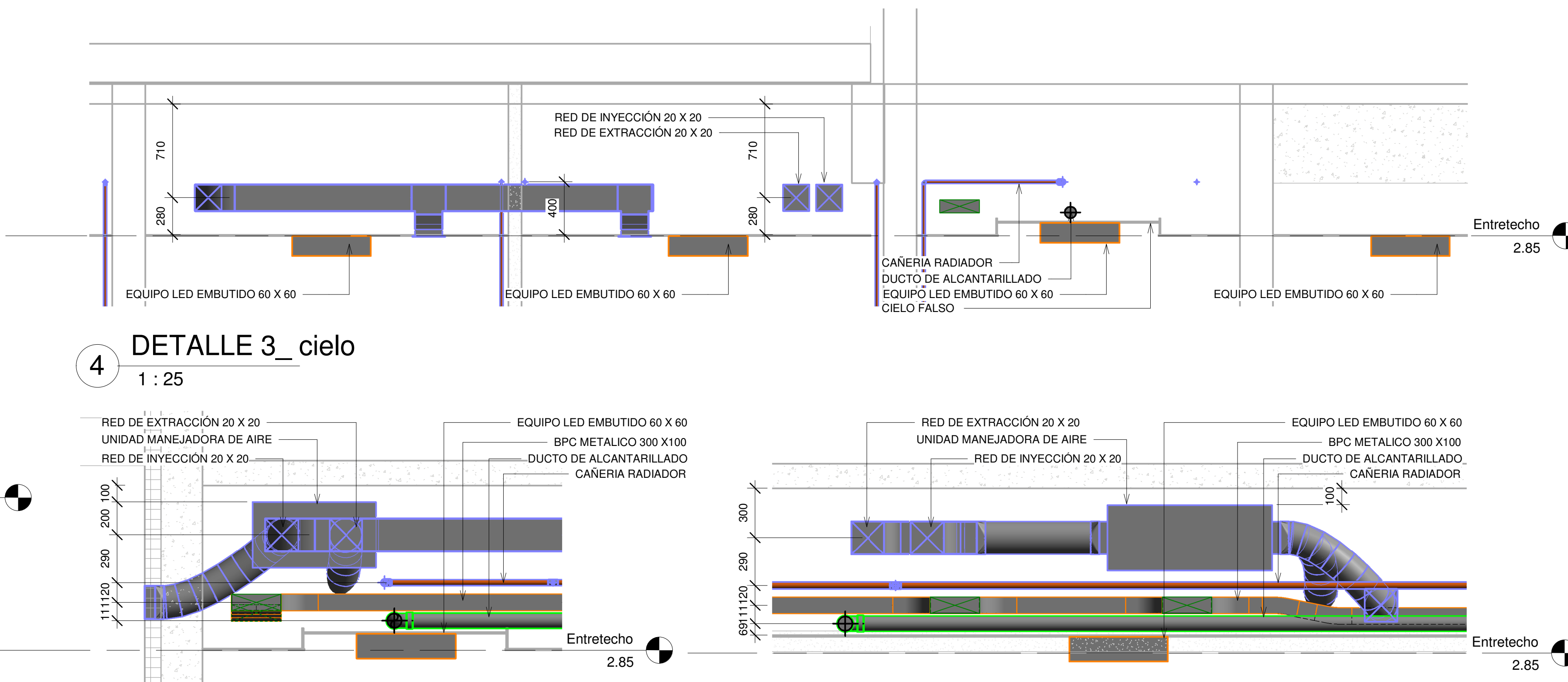
1 COORDINACION CIELO
1 : 125



2 DETALLE 1_cielo
1 : 20

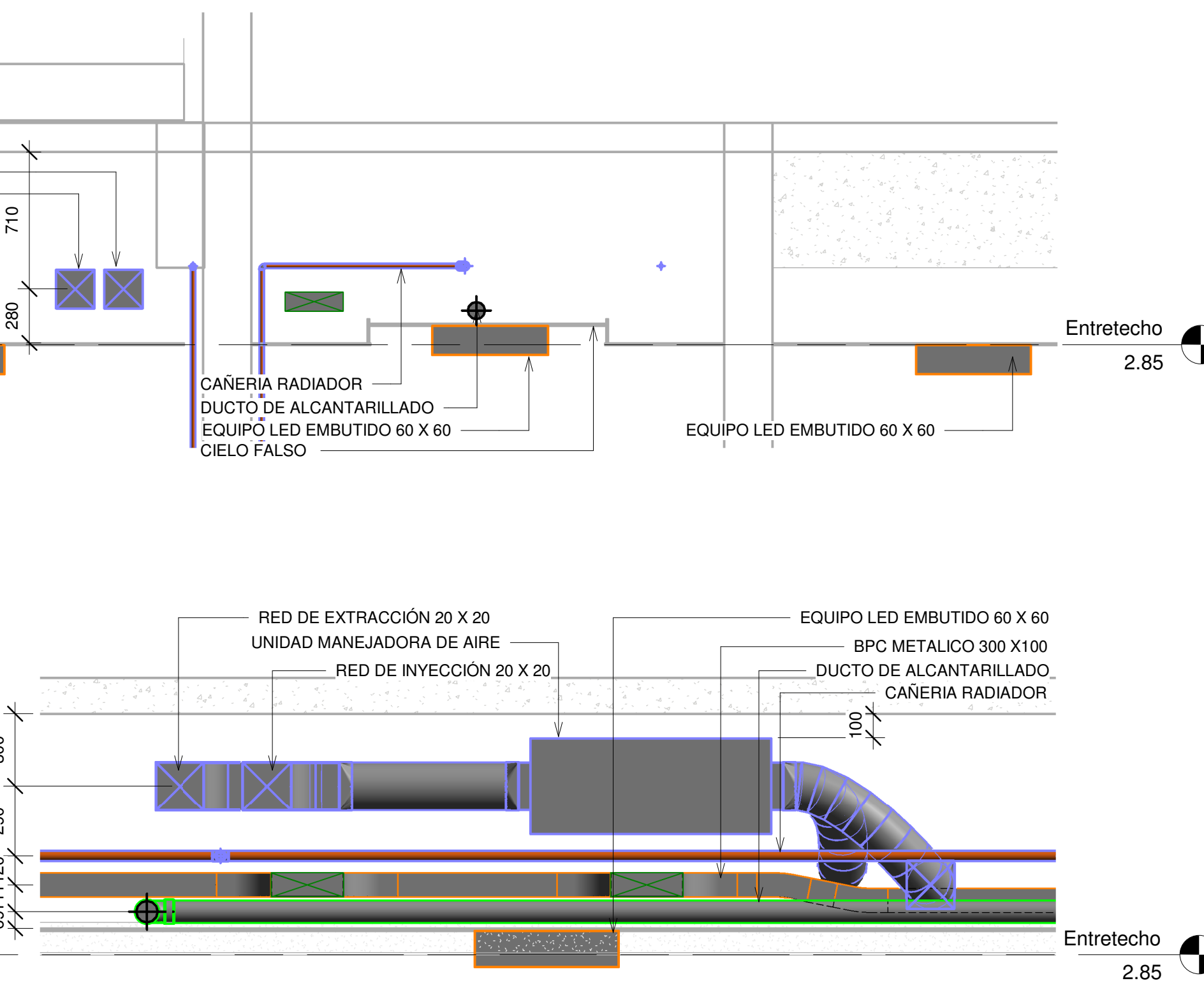


3 DETALLE 2_cielo
1 : 20



4 DETALLE 3_cielo
1 : 25

5 DETALLE 4 A_cielo
1 : 20



6 DETALLE 4 B_cielo
1 : 20

SIMBOLOGÍA DE ESPECIALIDADES	
1. AGUA POTABLE	—
2. AGUAS LLUVIAS	—
3. ALCANTARILLADO	—
4. CLIMA	—
5. ELECTRICIDAD	—
6. FUNDACIONES	—

FIRMAS	
MARCELO BERNIER DIRECTOR DE OBRAS MUNICIPALIDAD DE TEMUCO	CARLOS SALAS OJEDA ARQUITECTO MUNICIPALIDAD DE TEMUCO
FRANCISCO VIVES BRUN ARQUITECTO MUNICIPALIDAD DE TEMUCO	MIGUEL BERNIER ALVARO ALCALDE MUNICIPALIDAD DE TEMUCO

REPOSICION ESCUELA ESPECIAL NIELOL COORDINACION DE ESPECIALIDADES	
PROYECTO	BALMACEDA 405, TEMUCO
ARQUITECTO	FRANCISCO VIVES BRUN
DEPTO. PROYECTOS	FRANCISCO VIVES BRUN
DIRECCION	MAURICIO REYES JAVIER
FORMULADOR	TOPOGRAFIA
DEBIDO	FECHA

SERIE	
COO	ARQUITECTURA
Nº DE LAMINA	2
DE	3
ESCALA	INDICADAS

MUNICIPALIDAD DE TEMUCO	
DIRECCION DE PLANIFICACION DEPARTAMENTO DE PLANIFICACION	
PROVINCIA CAUTIN - IX REGION	